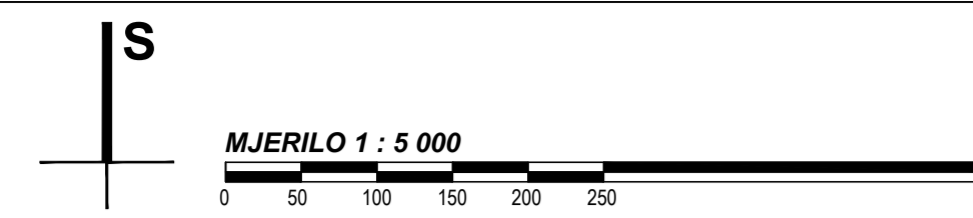
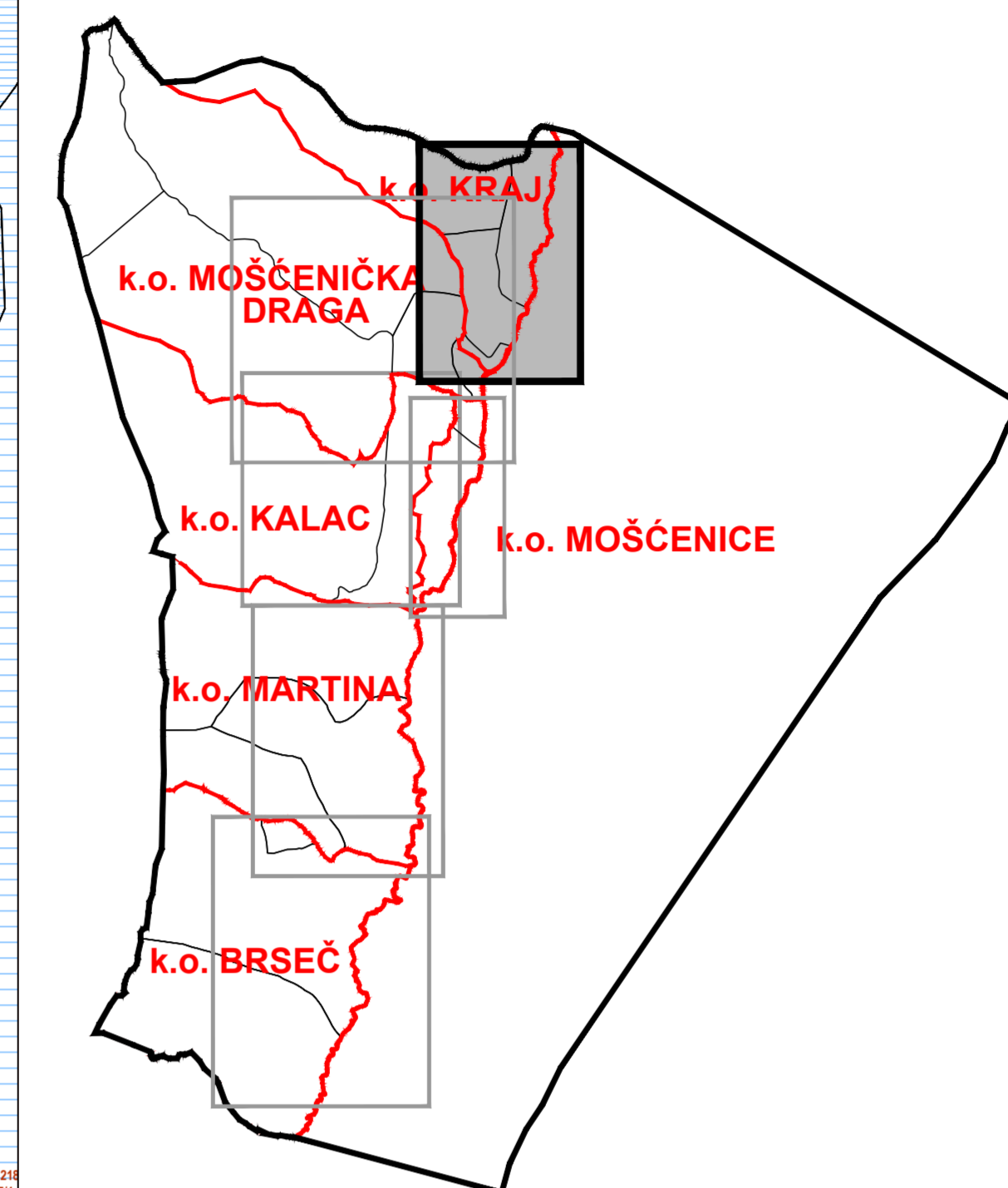


PRIMORSKO - GORANSKA ŽUPANIJA
OPĆINA MOŠČENIČKA DRAGA

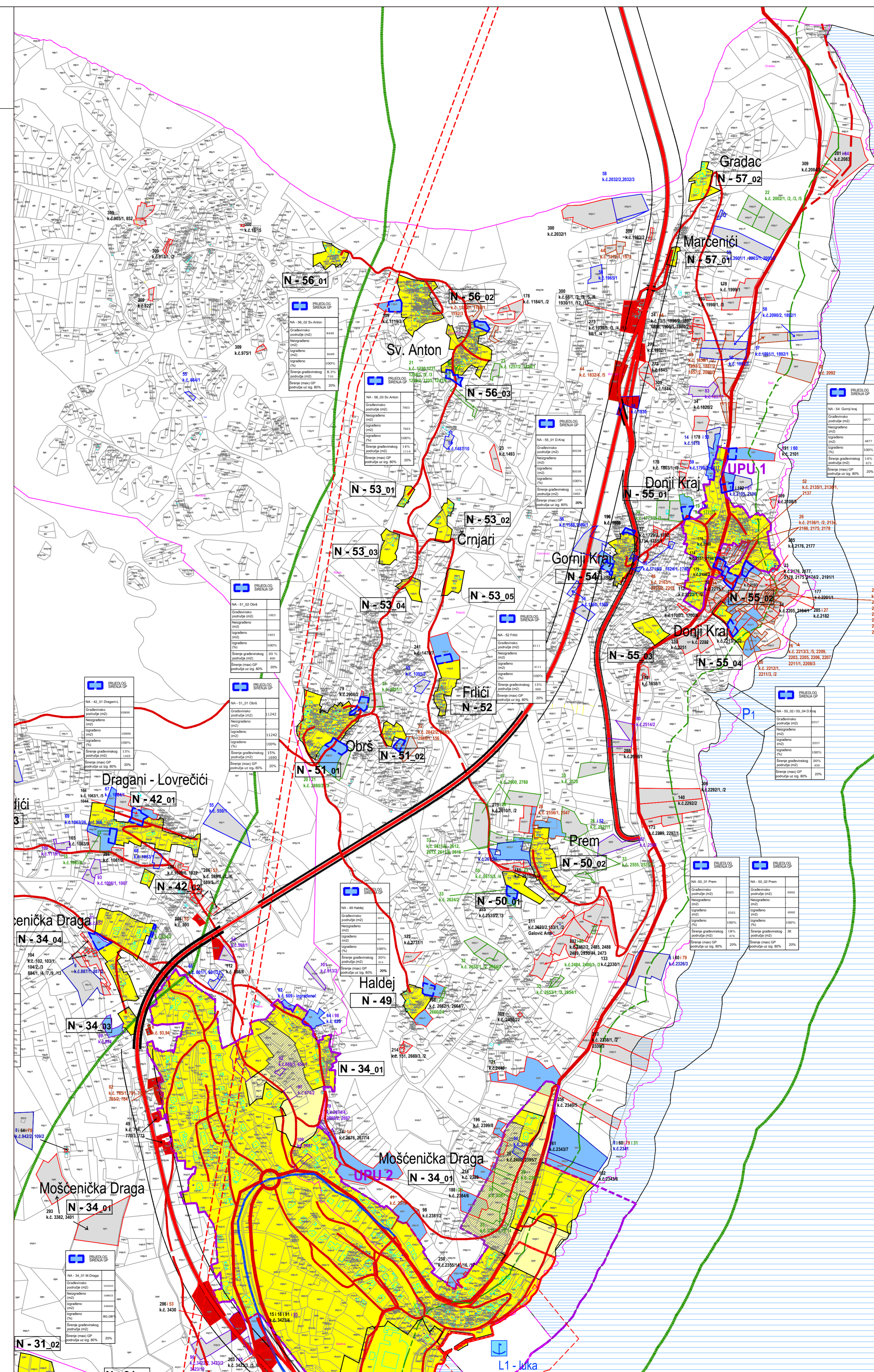


PODJELA NA KATASTARSKO OPĆINE



TUMAČ PLANSKOG ZNAKOVLJA

- GRANICE**
- GRANICA ZAŠTIĆENOG OBALNOG POJASA
 - POJAS 70 m OD OBALNE CRTE
- POVRŠINE ZA RAZVOJ I UREĐENJE NASELJA**
- IZGRABENI DIO GRAĐEVINSKOG PODRUČJA
 - NEIZGRABENI DIO GRAĐEVINSKOG PODRUČJA
 - NEIZGRABENI NEUREĐENI DIO GRAĐEVINSKOG PODRUČJA
 - PRIPADAJUĆI AKVATORIJU PLAŽE UP1 Mošćenička Draga
 - UP1
 - OZNAKA GRAĐEVINSKOG PODRUČJA
- POVRŠINE ZA RAZVOJ I UREĐENJE IZVAN NASELJA**
- OSTALE MORSKE POVRŠINE
 - OBALNO MORE NAMIJENJENO KUPANJU I REKREACIJI
 - P1 PRIPADAJUĆI AKVATORIJU PLAŽE P1 Klančac
- PROMET CESTOVNI PROMET**
- OSTALE DRŽAVNE CESTE /PLANIRANE/
 - TUNEL /PLANIRANI/
 - VIJADUKT /PLANIRANI/
 - NADVOZNAK
 - OSTALE DRŽAVNE CESTE
 - ŽUPANIJSKA CESTA
 - LOKALNA CESTA
 - NERAZVRSTANE CESTE
 - NERAZVRSTANE CESTE /PLANIRANE
- POMORSKI PROMET**
- MORSKA LUKA OTVORENA ZA JAVNI PROMET ŽUPANIJSKOG ZNAČAJA L1 - LUKA MOŠČENIČKA DRAGA
- ENERGETSKI SUSTAV**
- KORIDOR 110 kV DALEKOVODA /POSTOJEĆI
- PODRUČJA POSEBNIH UVJETA KORIŠTENJA**
- ZAŠTIĆENA KULTURNO-POVIJESNA (URBANISTIČKA) CILJINA NASELJA MOŠČENIČKA DRAGA
 - SUSTAV ZAŠTITE "A" - Poprava zaštite povijesnih spomenika
 - SUSTAV ZAŠTITE "B" - Opatičnica zaštite povijesnih spomenika
- PODRUČJA I DIJELOVI PRIMJENE PLANSKIH MJERA ZAŠTITE**
- OBUHVAĆA OBVEZNE IZRADE URBANISTIČKOG PLANA UREĐENJA UPU Donji Kraj (UPU 1) - SN PGZ br. 11/09, SN OPĆINE MD br. 05/16
 - UPU Mošćenička Draga (UPU 2)
- ANALIZA PRISTIGLIH ZAHTJEVA**
- PRIMJEDBE PREMA GODINI DOSPIJEĆA**
- PRIMJEDBE JAVNA RASPRAVA 2007
 - PRIMJEDBE JAVNA RASPRAVA 2011
 - PRIMJEDBE 2011-2013
 - PRIMJEDBE 2014
 - PRIMJEDBE 2015-2016
- POLOŽAJ ČESTICE**
- ČESTICA UZ GRAĐEVINSKO PODRUČJE
 - ČESTICA IZVAN GRAĐEVINSKOG PODRUČJA
 - ČESTICA U KORIDORU INFRASTRUKTURE
- ANALIZA ŠIRENJA GP**
- PRIJEDLOG ŠIRENJA GP



Županija PRIMORSKO-GORANSKA	
Općina OPĆINA MOŠČENIČKA DRAGA	
Naziv prostornog plana: CILJANE IZMJENE I DOPUNE PROSTORNOG PLANA UREĐENJA OPĆINE MOŠČENIČKA DRAGA	
faza izrade prostornog plana: PRIJEDLOG PLANA ZA JAVNU RASPRAVU	
Naziv kartografskog prikaza: 4. GRAĐEVINSKA PODRUČJA NASELJA K.O. KRAJ	
Broj kartografskog prikaza: 4.C.	Mjerilo kartografskog prikaza: 1:5 000
Odluka o izradi prostornog plana SI. novine Općine Mošćenička Draga br. 5/2014 od 18. srpnja 2014.	
Javna rasprava (datum objave): Novi List od 17. rujna 2016.	Javni uvid održan od: 26. rujna do: 10. listopada Ponovni javni uvid održan od:
Pečat upravnog tijela odgovornog za provođenje javne rasprave:	Odgovorna osoba za provođenje javne rasprave: V.d. pročelnika SILVIJA VICKIĆ, dipl.oec. (ime, prezime i potpis)
Suglasnost na plan prema članku 108. Zakona o prostornom uređenju ("Narodne novine", br. 153/13) broj suglasnosti: KLASA: datum:	
Pravna osoba koja je izradila plan:	
PLAN 21 d.o.o., Prolaz Marije K. Kozulić 4, 51000 Rijeka	PLAN 21
Pečat pravne osobe koja je izradila plan:	Odgovorna osoba: BOJAN BILIĆ, dipl.ing.arch. (ime, prezime i potpis)
Odgovorni voditelj izrade prostornog plana: BOJAN BILIĆ, dipl.ing.arch. - ovlašten arhitekt - urbanist	
Stručni tim u izradi plana: Suradnici: 1. BOJAN BILIĆ, dipl.ing.arch. 2. ANA BURDEK KUGA, dipl.ing.arch. 3. ANJA MAGLICA, mag.ing.aedif. 4. ANI PUEVAC, univ.bacc.ing.arch. 5. BIA GEC, mag.ing.prosp.arch. 1. DALIBOR ČIKOVIĆ, mag.ing.aedif. 2. LOVRO MATKOVIĆ, dipl.ing.et. 3. ANITA PRELEC, dipl.lur. 4. SANJA ZLOH, dipl.oec. 5. BIA GEC, mag.ing.prosp.arch.	
Pečat predstavničkog tijela:	Predsjednik Općinskog Vijeća: BORIS ŠKALAMERA (ime, prezime i potpis)
Istovjetnost ovog prostornog plana s izvornikom ovjerava:	Pečat nadležnog upravnog tijela: (ime, prezime i potpis)